


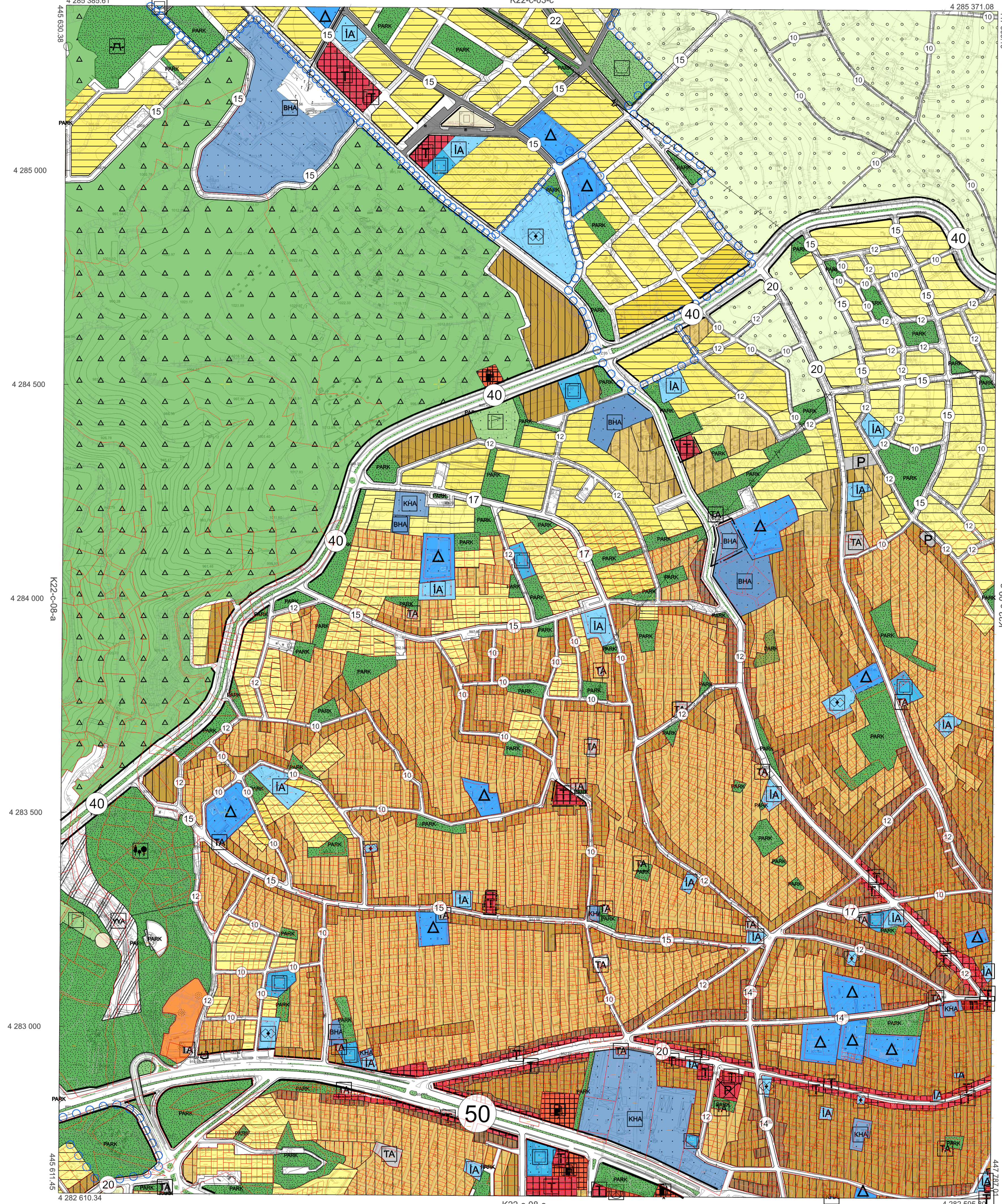
PLAN ADI:	UŞAK, MERKEZ, KEMALÖZ MAH. KASAPOĞLU DERESİ VE ÇEVRESİ 1/5000 ÖLÇEKLİ İLAVE NAZIM İMAR PLANI	 Zafer SATI Şehir Plancısı
ÖLÇEK:	1/5000	
PAFTA SAYISI:	2/3	
PAFTA ADI:	K22C08B	
PIN:	NIP-	

Belediye Meclisinin .../20... Tarih ve ... Sayılı kararı ile 3194 Sayılı yasanın 8.Md. gereğince İmar Planı değişikliği kabul edilmiştir.	KONTROL EDEN Raziye GÖKCE GÜLEŞ Şehir Plancısı	KONTROL EDİLMİŞTİR Serpil KESKİN Belediye Başkan Yardımcısı
TASDİK OLUNUR Özkan YALIM Belediye Başkanı		

21	22	23	24	25
16	17	18	19	20
11	12	13	14	15
6	7	8	9	10
1	2	3	4	5

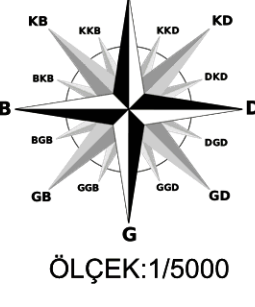
## UŞAK - MERKEZ K22-c-08-b



MUT: MAP TECH HARİTA BİLİŞİM YAZILIM VE TİCARET LTD. ŞTİ TARAFINDAN TRF-96 DATUMUNDA YAPILAN 43 ADET 1:5000 ÖLÇEKLİ HALIHAZIR HARİTA 3194 SAYILI İMAR KANUNUNUN 7/a MADDESİNE GÖRE İNCELENDİ VE ONAYLANDI



<b>GÖSTERİM</b>	
PLANLAMA SINIRLARI	
PLAN DEĞİŞİKLİĞİ ONAMA SINIRI	
KONUT ALANLARI	
GELİŞME KONUT ALANI (ORTA YOGUNLUK)	
KENTSEL ÇALIŞMA ALANLARI	
TİCARET ALANI	
BELEDİYE HİZMET ALANI	
SOSYAL ALTYAPI ALANLARI	
EĞİTİM ALANI	
SOSYAL TESİS ALANI	
AÇIK VE YEŞİL ALANLAR	
PARK VE YEŞİL ALAN	



Elipsoid : GRS 80  
Datum : TRF 96  
Epok : 2005  
Projeksiyon : UTM (3 DERECE)  
D.O.M. : 30

1:5000

YÖKLEMLİ  
MAP TECH HARİTA BİLİŞİM YAZILIM VE TİCARET LTD. ŞTİ  
Simgü Nure ŞAHİN  
Harita Uzmanı/Şefi  
Serpil KESKİN  
Plan Proje Mgr. Ys.

UŞAK - MERKEZ K22-c-08-b